

Кому: Обществу с ограниченной
ответственностью "Стройком",
620014, г.Екатеринбург,
ул.Шейнкмана, 7, оф. 105

РАЗРЕШЕНИЕ
на строительство

Дата 22.01.2016


№ № RU 66302000- 2 -2016

I. Министерство строительства и развития инфраструктуры Свердловской области


в соответствии со статьей 51 Градостроительного кодекса Российской Федерации, разрешает:

1.	Строительство объекта капитального строительства	V
	Реконструкция объекта капитального строительства	
	Работы по сохранению объекта культурного наследия, затрагивающие конструктивные и другие характеристики надежности и безопасности такого объекта	
	Строительство линейного объекта (объекта капитального строительства, входящего в состав линейного объекта)	
	Реконструкция линейного объекта (объекта капитального строительства, входящего в состав линейного объекта)	
2.	Наименование объекта капитального строительства (этапа) в соответствии с проектной документацией	Многоэтажный двухсекционный жилой дом со встроенными помещениями офисов, детским дошкольным учреждением на первом этаже и встроенно-пристроенной одноуровневой подземной автостоянкой (№ 1 по ПЗУ), трансформаторная подстанция (№ 2 по ПЗУ)
	Наименование организации, выдавшей положительное заключение экспертизы проектной документации и в случаях, предусмотренных законодательством Российской Федерации, реквизиты приказа об утверждении положительного заключения государственной экологической экспертизы	ООО БСтЭ "Гарантия" ООО БСтЭ "Гарантия"
	Регистрационный номер и дата выдачи положительного заключения экспертизы проектной документации и в случаях, предусмотренных законодательством Российской Федерации, реквизиты приказа об утверждении положительного заключения государственной экологической экспертизы	№ 2-1-1-0010-15 от 07.09.2015 № 6-1-1-0015-15 от 03.11.2015

Министерство строительства
и развития инфраструктуры Свердловской области



3.	Кадастровый номер земельного участка (земельных участков), в пределах которого (которых) расположен или планируется расположение объекта капитального строительства	66:41:0501032:86	
	Номер кадастрового квартала (кадастровых кварталов), в пределах которого (которых) расположен или планируется расположение объекта капитального строительства	66:41:0501032	
	Кадастровый номер реконструируемого объекта капитального строительства	-	
3.1	Сведения о градостроительном плане земельного участка	№ RU66302000-09539 от 13.10.2015, выдал Администрация города Екатеринбурга	
3.2	Сведения о проекте планировки и проекте межевания территории	-	
3.3	Сведения о проектной документации объекта капитального строительства, планируемого к строительству, реконструкции, проведению работ по сохранению объекта культурного наследия, при которых затрагиваются конструктивные и другие характеристики надежности и безопасности объекта	ЗАОр "Екатеринбурггорпроект" ("10-этажный жилой дом со встроенными офисными помещениями и подземной автостоянкой по ул. Чайковского в Чкаловском районе г. Екатеринбурга"), шифр 686.2842-...2015	
4.	Краткие проектные характеристики для строительства, реконструкции объекта капитального строительства, объекта культурного наследия, если при проведении работ по сохранению объекта культурного наследия затрагиваются конструктивные и другие характеристики надежности и безопасности такого объекта:		
Многоэтажный двухсекционный жилой дом со встроенными помещениями офисов, детским дошкольным учреждением на первом этаже и встроенно-пристроенной одноуровневой подземной автостоянкой (№ 1 по ПЗУ)			
Общая площадь (кв.м)	10358,0	Площадь участка (кв.м)	2199,0
Объём (куб.м)	33538,7	Объём подземной части (куб.м)	7851,5
Количество этажей (шт.)	11	Вместимость (чел.)	-
Количество этажей подземной части (шт.)	1	Площадь застройки (кв.м)	848,5
Иные показатели:			
количество квартир (шт.)	88		
общая площадь квартир (кв.м.)	5732,1		
вместимость автостоянки (м/мест)	48		
площадь автостоянки (кв.м.)	1312,2		
трансформаторная подстанция (№ 2 по ПЗУ)			



Общая площадь (кв.м)	-	Площадь участка (кв.м)	2199,0
Объём (куб.м)	-	Объём подземной части (куб.м)	-
Количество этажей (шт.)	1	Вместимость (чел.)	-
Количество этажей подземной части (шт.)	-	Площадь застройки (кв.м)	25,0
Иные показатели:			
мощность трансформаторов (кВА)		2х400	
5.	Адрес (местоположение) объекта		Свердловская область, г. Екатеринбург, ул. Чайковского, 64, пер. Еланский, 36/ ул. Чайковского, 62
6.	Краткие проектные характеристики линейного объекта		
	Категория (класс)	-	
	Протяженность (м)	-	
	Мощность (пропускная способность, грузооборот, интенсивность движения)	-	
	Тип (КЛ, ВЛ, КВЛ), уровень напряжения линий электропередачи (В)	-	
	Перечень конструктивных элементов оказывающих влияние на безопасность	-	
	Иные показатели:		


Срок действия настоящего разрешения - до 25.04.2018г.,
(в соответствии с проектом организации строительства шифр 686.2842-ПОС)

Министр _____

С.Ю. Бидонько _____

« 22 » января 2016г.

М.П.



Прошито 2 (два) листов
Министр С.Ю. Бидонько

