

РЕШЕНИЕ О ВНЕСЕНИИ ИЗМЕНЕНИЙ № 2
В РАЗРЕШЕНИЕ НА СТРОИТЕЛЬСТВО
ОТ 05.09.2023 № 40-26-76-2023

стр. 1

Раздел 1. Реквизиты разрешения на строительство	
1.1. Дата разрешения на строительство:	05.09.2023
1.2. Номер разрешения на строительство:	40-26-76-2023
1.3. Наименование органа (организации):	Управление архитектуры, градостроительства и земельных отношений города Калуги
1.4. Срок действия настоящего разрешения:	31.12.2025
1.5. Дата внесения изменений или исправлений:	23.09.2024
Раздел 2. Информация о застройщике	
2.1. Сведения о физическом лице или индивидуальном предпринимателе	
2.1.1. Фамилия:	-
2.1.2. Имя:	-
2.1.3. Отчество:	-
2.1.4. ИНН:	-
2.1.5. ОГРНИП:	-
2.2. Сведения о юридическом лице	
2.2.1. Полное наименование:	Акционерное общество «Специализированный застройщик Кошелев-проект»
2.2.2. ИНН:	6312102986
2.2.3. ОГРН:	1106312009253
Раздел 3. Информация об объекте капитального строительства	
3.1. Наименование объекта капитального строительства (этапа) в соответствии с проектной документацией:	«КОШЕЛЕВ ПАРК» очередь строительства 1, дом № 1 по ГП

3.2. Вид выполняемых работ в отношении объекта капитального строительства в соответствии с проектной документацией:	Строительство
3.3. Адрес (местоположение) объекта капитального строительства	
3.3.1. Субъект Российской Федерации:	Калужская область
3.3.2. Муниципальный район, муниципальный округ, городской округ или внутригородская территория (для городов федерального значения) в составе субъекта Российской Федерации, федеральная территория:	Муниципальное образование «Город Калуга»
3.3.3. Городское или сельское поселение в составе муниципального района (для муниципального района) или внутригородского района городского округа (за исключением зданий, строений, сооружений, расположенных на федеральных территориях):	Городской округ
3.3.4. Тип и наименование населенного пункта:	Город Калуга
3.3.5. Наименование элемента планировочной структуры:	-
3.3.6. Наименование элемента улично-дорожной сети:	Улица 40 лет Октября
3.3.7. Тип и номер здания (сооружения):	-
Раздел 4. Информация о земельном участке	
4.1. Кадастровый номер земельного участка (земельных участков), в границах которого (которых) расположен или планируется расположение объекта капитального строительства:	40:26:000370:310
4.2. Площадь земельного участка (земельных участков), в границах которого (которых) расположен или планируется расположение объекта капитального строительства (кв.м):	9112
4.3. Сведения о градостроительном плане земельного участка	
4.3.1.1. Дата:	26.09.2022
4.3.1.2. Номер:	РФ-40-2-01-0-00-2022-1343


выдавшей положительное заключение экспертизы проектной документации:	ответственностью «ПРОММАШ ТЕСТ»
6.2. Сведения о государственной экологической экспертизе	
6.2.1. Дата утверждения:	-
6.2.2. Номер:	-
6.2.3. Наименование органа, утвердившего положительное заключение государственной экологической экспертизы:	-
6.3. Подтверждение соответствия вносимых в проектную документацию изменений требованиям, указанным в части 3.8 статьи 49 Градостроительного кодекса Российской Федерации	
6.3.1. Дата:	10.08.2023 29.11.2023 09.01.2024
6.3.2. Номер:	1/КП1-02.2022 2/КП1-02.2022 2/КП1-02.2022
6.3.3. Сведения о лице, утвердившем указанное подтверждение:	Общество с ограниченной ответственностью «Региональный Инженерно-Технический Центр»
6.4. Подтверждение соответствия вносимых в проектную документацию изменений требованиям, указанным в части 3.9 статьи 49 Градостроительного кодекса Российской Федерации	
6.4.1. Дата:	18.08.2023
6.4.2. Номер:	2100-2023
6.4.3. Наименование органа исполнительной власти или организации, проводившей оценку соответствия:	Общество с ограниченной ответственностью «ПРОММАШ ТЕСТ»
Раздел 7. Проектные характеристики объекта капитального строительства	
7.1. Наименование объекта капитального строительства, предусмотренного проектной документацией:	«КОШЕЛЕВ ПАРК» очередь строительства 1, дом № 1 по ГП.
7.1.1 Вид объекта капитального строительства:	Здание
7.1.2. Назначение объекта:	Многоквартирный дом

7.1.3. Кадастровый номер реконструируемого объекта капитального строительства:	-
7.1.4. Площадь застройки (кв. м):	1552,42
7.1.4.1. Площадь застройки части объекта капитального строительства (кв. м):	-
7.1.5. Площадь (кв. м):	17048,84
7.1.5.1. Площадь части объекта капитального строительства (кв. м):	-
7.1.6. Площадь нежилых помещений (кв. м):	-
7.1.7. Площадь жилых помещений (кв. м):	-
7.1.8. Количество помещений (штук):	-
7.1.9. Количество нежилых помещений (штук):	-
7.1.10. Количество жилых помещений (штук):	198
7.1.11. в том числе квартир (штук):	
- 1-комнатных:	110
- 2-комнатных:	66
- 3-комнатных:	22
7.1.12. Количество машино-мест (штук):	-
7.1.13. Количество этажей:	13
7.1.14. в том числе, количество подземных этажей:	1
7.1.15. Вместимость (человек):	-
7.1.16. Высота (м):	42,2
7.1.17. Иные показатели:	
- этажность здания (шт.):	12
- строительный объем (куб.м):	53080,57
в том числе ниже отм.0,00 (куб.м):	3877,26
- площадь этажа жилого дома (кв.м):	1330,28
- жилая площадь квартир (кв.м):	4463,36
- площадь квартир (без лоджий) (кв. м):	9476,24
- общая площадь квартир (с лоджиями) (кв.м):	10604,84
- общая площадь коммерческих помещений (1 этаж - офисы) (кв. м):	964,54
в том числе:	
- офис № 1	351,02

5.1.1. Фамилия:	-
5.1.2. Имя:	-
5.1.3. Отчество:	-
5.1.4. ИНН:	-
5.1.5. ОГРНИП:	-
5.2. Сведения о разработчике - юридическом лице	
5.2.1. Полное наименование:	Общество с ограниченной ответственностью «Региональный Инженерно-Технический Центр»
5.2.2. ИНН:	4028033740
5.2.3. ОГРН:	1054004008046
5.3. Дата утверждения (при наличии):	2023
5.4. Номер (при наличии):	КП1-02.2022
5.5. Типовое архитектурное решение объекта капитального строительства, утвержденное для исторического поселения (при наличии)	
5.5.1. Дата:	-
5.5.2. Номер:	-
5.5.3. Наименование документа:	-
5.5.4. Наименование уполномоченного органа, принявшего решение об утверждении типового архитектурного решения:	-
Раздел 6. Информация о результатах экспертизы проектной документации и государственной экологической экспертизы	
6.1. Сведения об экспертизе проектной документации	
6.1.1.1. Дата утверждения:	06.06.2023 07.12.2023 09.01.2024
6.1.1.2. Номер:	40-2-1-3-042519-2023 3672-2023 0041-2024
6.1.1.3. Наименование органа или организации,	Общество с ограниченной

4.3.1.3. Наименование органа, выдавшего градостроительный план земельного участка:	Управление архитектуры, градостроительства и земельных отношений города Калуги
4.4. Условный номер земельного участка (земельных участков) на утвержденной схеме расположения земельного участка или земельных участков на кадастровом плане территории (при необходимости):	-
4.5. Сведения о схеме расположения земельного участка или земельных участков на кадастровом плане территории	
4.5.1. Дата решения:	-
4.5.2. Номер решения:	-
4.5.3. Наименование организации, уполномоченного органа или лица, принявшего решение об утверждении схемы расположения земельного участка или земельных участков:	-
4.6. Информация о документации по планировке территории	
4.6.1. Сведения о проекте планировки территории	
4.6.1.1. Дата решения:	-
4.6.1.2. Номер решения:	-
4.6.1.3. Наименование организации, уполномоченного органа или лица, принявшего решение об утверждении проекта планировки территории:	Городская Управа города Калуги
4.6.2. Сведения о проекте межевания территории	
4.6.2.1. Дата решения:	-
4.6.2.2. Номер решения:	-
4.6.2.3. Наименование организации, уполномоченного органа или лица, принявшего решение об утверждении проекта межевания территории:	Городская Управа города Калуги
Раздел 5. Сведения о проектной документации, типовом архитектурном решении	
5.1. Сведения о разработчике - индивидуальном предпринимателе	

- офис № 2	131,25
- офис № 3	131,25
- офис № 4	351,02
- общая площадь индивидуальных кладовых жильцов (нежилые помещения):	438,52

Заместитель Городского Головы - начальник управления архитектуры, градостроительства и земельных отношений города Калуги		Ю.В.Ковтун
должность уполномоченного лица органа (организации), осуществляющего выдачу разрешения на строительство	подпись	

РЕШЕНИЕ О ВНЕСЕНИИ ИЗМЕНЕНИЙ № 1
В РАЗРЕШЕНИЕ НА СТРОИТЕЛЬСТВО
ОТ 05.09.2023 № 40-26-76-2023

стр. 1

Раздел 1. Реквизиты разрешения на строительство	
1.1. Дата разрешения на строительство:	05.09.2023
1.2. Номер разрешения на строительство:	40-26-76-2023
1.3. Наименование органа (организации):	Управление архитектуры, градостроительства и земельных отношений города Калуги
1.4. Срок действия настоящего разрешения:	31.12.2025
1.5. Дата внесения изменений или исправлений:	11.01.2024
Раздел 2. Информация о застройщике	
2.1. Сведения о физическом лице или индивидуальном предпринимателе	
2.1.1. Фамилия:	-
2.1.2. Имя:	-
2.1.3. Отчество:	-
2.1.4. ИНН:	-
2.1.5. ОГРНИП:	-
2.2. Сведения о юридическом лице	
2.2.1. Полное наименование:	Акционерное общество «Специализированный застройщик Кошелев-проект»
2.2.2. ИНН:	6312102986
2.2.3. ОГРН:	1106312009253
Раздел 3. Информация об объекте капитального строительства	
3.1. Наименование объекта капитального строительства (этапа) в соответствии с проектной документацией:	«Кошелев-парк» очередь строительства I, дом № 1 по ГП.
3.2. Вид выполняемых работ в отношении объекта капитального строительства в	Строительство


соответствии с проектной документацией:	
3.3. Адрес (местоположение) объекта капитального строительства	
3.3.1. Субъект Российской Федерации:	Калужская область
3.3.2. Муниципальный район, муниципальный округ, городской округ или внутригородская территория (для городов федерального значения) в составе субъекта Российской Федерации, федеральная территория:	Муниципальное образование «Город Калуга»
3.3.3. Городское или сельское поселение в составе муниципального района (для муниципального района) или внутригородского района городского округа (за исключением зданий, строений, сооружений, расположенных на федеральных территориях):	Городской округ
3.3.4. Тип и наименование населенного пункта:	Город Калуга
3.3.5. Наименование элемента планировочной структуры:	-
3.3.6. Наименование элемента улично-дорожной сети:	Улица 40 лет Октября
3.3.7. Тип и номер здания (сооружения):	-
Раздел 4. Информация о земельном участке	
4.1. Кадастровый номер земельного участка (земельных участков), в границах которого (которых) расположен или планируется расположение объекта капитального строительства:	40:26:000370:310
4.2. Площадь земельного участка (земельных участков), в границах которого (которых) расположен или планируется расположение объекта капитального строительства (кв.м):	9112
4.3. Сведения о градостроительном плане земельного участка	
4.3.1.1. Дата:	26.09.2022
4.3.1.2. Номер:	РФ-40-2-01-0-00-2022-1343
4.3.1.3. Наименование органа, выдавшего градостроительный план земельного участка:	Управление архитектуры, градостроительства и земельных отношений города Калуги
4.4. Условный номер земельного участка	-

(земельных участков) на утвержденной схеме расположения земельного участка или земельных участков на кадастровом плане территории (при необходимости):	
4.5. Сведения о схеме расположения земельного участка или земельных участков на кадастровом плане территории	
4.5.1. Дата решения:	-
4.5.2. Номер решения:	-
4.5.3. Наименование организации, уполномоченного органа или лица, принявшего решение об утверждении схемы расположения земельного участка или земельных участков:	-
4.6. Информация о документации по планировке территории	
4.6.1. Сведения о проекте планировки территории	
4.6.1.1. Дата решения:	-
4.6.1.2. Номер решения:	-
4.6.1.3. Наименование организации, уполномоченного органа или лица, принявшего решение об утверждении проекта планировки территории:	Городская Управа города Калуги
4.6.2. Сведения о проекте межевания территории	
4.6.2.1. Дата решения:	-
4.6.2.2. Номер решения:	-
4.6.2.3. Наименование организации, уполномоченного органа или лица, принявшего решение об утверждении проекта межевания территории:	Городская Управа города Калуги
Раздел 5. Сведения о проектной документации, типовом архитектурном решении	
5.1. Сведения о разработчике - индивидуальном предпринимателе	
5.1.1. Фамилия:	-
5.1.2. Имя:	-
5.1.3. Отчество:	-
5.1.4. ИНН:	-
5.1.5. ОГРНИП:	-

5.2. Сведения о разработчике - юридическом лице	
5.2.1. Полное наименование:	Общество с ограниченной ответственностью «Региональный Инженерно-Технический Центр»
5.2.2. ИНН:	4028033740
5.2.3. ОГРН:	1054004008046
5.3. Дата утверждения (при наличии):	2023
5.4. Номер (при наличии):	КП1-02.2022
5.5. Типовое архитектурное решение объекта капитального строительства, утвержденное для исторического поселения (при наличии)	
5.5.1. Дата:	-
5.5.2. Номер:	-
5.5.3. Наименование документа:	-
5.5.4. Наименование уполномоченного органа, принявшего решение об утверждении типового архитектурного решения:	-
Раздел 6. Информация о результатах экспертизы проектной документации и государственной экологической экспертизы	
6.1. Сведения об экспертизе проектной документации	
6.1.1.1. Дата утверждения:	06.06.2023
6.1.1.2. Номер:	40-2-1-3-042519-2023
6.1.1.3. Наименование органа или организации, выдавшей положительное заключение экспертизы проектной документации:	Общество с ограниченной ответственностью «ПРОММАШ ТЕСТ»
6.2. Сведения о государственной экологической экспертизе	
6.2.1. Дата утверждения:	-
6.2.2. Номер:	-
6.2.3. Наименование органа, утвердившего положительное заключение государственной экологической экспертизы:	-
6.3. Подтверждение соответствия вносимых в проектную документацию изменений требованиям, указанным в <u>части 3.8 статьи 49 Градостроительного кодекса Российской Федерации</u>	

6.3.1. Дата:	10.08.2023
6.3.2. Номер:	1/КП1-02.2022
6.3.3. Сведения о лице, утвердившем указанное подтверждение:	Общество с ограниченной ответственностью «Региональный Инженерно-Технический Центр»
6.4. Подтверждение соответствия вносимых в проектную документацию изменений требованиям, указанным в <u>части 3.9 статьи 49 Градостроительного кодекса Российской Федерации</u>	
6.4.1. Дата:	18.08.2023
6.4.2. Номер:	2100-2023
6.4.3. Наименование органа исполнительной власти или организации, проводившей оценку соответствия:	Общество с ограниченной ответственностью «ПРОММАШ ТЕСТ»
Раздел 7. Проектные характеристики объекта капитального строительства	
7.1. Наименование объекта капитального строительства, предусмотренного проектной документацией:	«Кошелев-парк» очередь строительства 1, дом № 1 по ГП.
7.1.1 Вид объекта капитального строительства:	Здание
7.1.2. Назначение объекта:	Многоквартирный дом
7.1.3. Кадастровый номер реконструируемого объекта капитального строительства:	-
7.1.4. Площадь застройки (кв. м):	1552,42
7.1.4.1. Площадь застройки части объекта капитального строительства (кв. м):	-
7.1.5. Площадь (кв. м):	17048,84
7.1.5.1. Площадь части объекта капитального строительства (паркинг) (кв. м):	-
7.1.6. Площадь нежилых помещений (кв. м): - площадь кладовых (кв. м):	453,57
7.1.7. Площадь жилых помещений (с учетом лоджий) (кв. м):	10536,34
7.1.8. Количество помещений (штук):	-
7.1.9. Количество нежилых помещений (штук):	-

7.1.10. Количество жилых помещений (штук):	198
7.1.11. в том числе квартир (штук):	
- 1-комнатных:	110
- 2-комнатных:	66
- 3-комнатных:	22
7.1.12. Количество машино-мест (штук):	-
7.1.13. Количество этажей:	13
7.1.14. в том числе, количество подземных этажей:	1
7.1.15. Вместимость (человек):	-
7.1.16. Высота (м):	42,2
7.1.17. Иные показатели:	
- строительный объем (куб.м):	53080,57
в том числе ниже отм.0,00 (куб.м):	3877,26
- площадь квартир без учета площади лоджий (кв. м):	9408,18
- жилая площадь квартир (кв. м):	4415,84
- общая площадь коммерческих помещений (1 этаж - офисы) в том числе(кв. м):	962,94
- офис № 1	350,27
- офис № 2	131,20
- офис № 3	131,20
- офис № 4	350,27

Заместитель Городского Головы - начальник управления архитектуры, градостроительства и земельных отношений города Калуги		Ю.В.Ковтун
должность уполномоченного лица органа (организации), осуществляющего выдачу разрешения на строительство	подпись	

РАЗРЕШЕНИЕ НА СТРОИТЕЛЬСТВО

стр. 1

Раздел 1. Реквизиты разрешения на строительство	
1.1. Дата разрешения на строительство:	05.09.2023
1.2. Номер разрешения на строительство:	40-26-46-2023
1.3. Наименование органа (организации):	Управление архитектуры, градостроительства и земельных отношений города Калуги
1.4. Срок действия настоящего разрешения:	05.05.2025
1.5. Дата внесения изменений или исправлений:	
Раздел 2. Информация о застройщике	
2.1. Сведения о физическом лице или индивидуальном предпринимателе	
2.1.1. Фамилия:	-
2.1.2. Имя:	-
2.1.3. Отчество:	-
2.1.4. ИНН:	-
2.1.5. ОГРНИП:	-
2.2. Сведения о юридическом лице	
2.2.1. Полное наименование:	Акционерное общество «Специализированный застройщик Кошелев-проект»
2.2.2. ИНН:	6312102986
2.2.3. ОГРН:	1106312009253
Раздел 3. Информация об объекте капитального строительства	
3.1. Наименование объекта капитального строительства (этапа) в соответствии с проектной документацией:	«Кошелев-парк» очередь строительства 1, дом № 1 по ГП.
3.2. Вид выполняемых работ в отношении объекта капитального строительства в соответствии с проектной документацией:	Строительство


3.3. Адрес (местоположение) объекта капитального строительства	
3.3.1. Субъект Российской Федерации:	Калужская область
3.3.2. Муниципальный район, муниципальный округ, городской округ или внутригородская территория (для городов федерального значения) в составе субъекта Российской Федерации, федеральная территория:	Муниципальное образование «Город Калуга»
3.3.3. Городское или сельское поселение в составе муниципального района (для муниципального района) или внутригородского района городского округа (за исключением зданий, строений, сооружений, расположенных на федеральных территориях):	Городской округ
3.3.4. Тип и наименование населенного пункта:	Город Калуга
3.3.5. Наименование элемента планировочной структуры:	-
3.3.6. Наименование элемента улично-дорожной сети:	Улица 40 лет Октября
3.3.7. Тип и номер здания (сооружения):	-
Раздел 4. Информация о земельном участке	
4.1. Кадастровый номер земельного участка (земельных участков), в границах которого (которых) расположен или планируется расположение объекта капитального строительства:	40:26:000370:310
4.2. Площадь земельного участка (земельных участков), в границах которого (которых) расположен или планируется расположение объекта капитального строительства (кв.м):	9112
4.3. Сведения о градостроительном плане земельного участка	
4.3.1.1. Дата:	26.09.2022
4.3.1.2. Номер:	РФ-40-2-01-0-00-2022-1343
4.3.1.3. Наименование органа, выдавшего градостроительный план земельного участка:	Управление архитектуры, градостроительства и земельных отношений города Калуги
4.4. Условный номер земельного участка (земельных участков) на утвержденной схеме расположения земельного участка или	-

земельных участков на кадастровом плане территории (при необходимости):	
4.5. Сведения о схеме расположения земельного участка или земельных участков на кадастровом плане территории	
4.5.1. Дата решения:	-
4.5.2. Номер решения:	-
4.5.3. Наименование организации, уполномоченного органа или лица, принявшего решение об утверждении схемы расположения земельного участка или земельных участков:	-
4.6. Информация о документации по планировке территории	
4.6.1. Сведения о проекте планировки территории	
4.6.1.1. Дата решения:	-
4.6.1.2. Номер решения:	-
4.6.1.3. Наименование организации, уполномоченного органа или лица, принявшего решение об утверждении проекта планировки территории:	Городская Управа города Калуги
4.6.2. Сведения о проекте межевания территории	
4.6.2.1. Дата решения:	-
4.6.2.2. Номер решения:	-
4.6.2.3. Наименование организации, уполномоченного органа или лица, принявшего решение об утверждении проекта межевания территории:	Городская Управа города Калуги
Раздел 5. Сведения о проектной документации, типовом архитектурном решении	
5.1. Сведения о разработчике - индивидуальном предпринимателе	
5.1.1. Фамилия:	-
5.1.2. Имя:	-
5.1.3. Отчество:	-
5.1.4. ИНН:	-
5.1.5. ОГРНИП:	-
5.2. Сведения о разработчике - юридическом лице	

5.2.1. Полное наименование:	Общество с ограниченной ответственностью «Региональный Инженерно-Технический Центр»
5.2.2. ИНН:	4028033740
5.2.3. ОГРН:	1054004008046
5.3. Дата утверждения (при наличии):	2023
5.4. Номер (при наличии):	КП1-02.2022
5.5. Типовое архитектурное решение объекта капитального строительства, утвержденное для исторического поселения (при наличии)	
5.5.1. Дата:	-
5.5.2. Номер:	-
5.5.3. Наименование документа:	-
5.5.4. Наименование уполномоченного органа, принявшего решение об утверждении типового архитектурного решения:	-
Раздел 6. Информация о результатах экспертизы проектной документации и государственной экологической экспертизы	
6.1. Сведения об экспертизе проектной документации	
6.1.1.1. Дата утверждения:	06.06.2023
6.1.1.2. Номер:	40-2-1-3-042519-2023
6.1.1.3. Наименование органа или организации, выдавшей положительное заключение экспертизы проектной документации:	Общество с ограниченной ответственностью «ПРОММАШ ТЕСТ»
6.2. Сведения о государственной экологической экспертизе	
6.2.1. Дата утверждения:	-
6.2.2. Номер:	-
6.2.3. Наименование органа, утвердившего положительное заключение государственной экологической экспертизы:	-
6.3. Подтверждение соответствия вносимых в проектную документацию изменений требованиям, указанным в <u>части 3.8 статьи 49</u> Градостроительного кодекса Российской Федерации	
6.3.1. Дата:	10.08.2023

6.3.2. Номер:	1/КП1-02.2022
6.3.3. Сведения о лице, утвердившем указанное подтверждение:	Общество с ограниченной ответственностью «Региональный Инженерно-Технический Центр»
6.4. Подтверждение соответствия вносимых в проектную документацию изменений требованиям, указанным в <u>части 3.9 статьи 49</u> Градостроительного кодекса Российской Федерации	
6.4.1. Дата:	18.08.2023
6.4.2. Номер:	2100-2023
6.4.3. Наименование органа исполнительной власти или организации, проводившей оценку соответствия:	Общество с ограниченной ответственностью «ПРОММАШ ТЕСТ»
Раздел 7. Проектные характеристики объекта капитального строительства	
7.1. Наименование объекта капитального строительства, предусмотренного проектной документацией:	«Копелев-парк» очередь строительства 1, дом № 1 по ГП.
7.1.1 Вид объекта капитального строительства:	Здание
7.1.2. Назначение объекта:	Многоквартирный дом
7.1.3. Кадастровый номер реконструируемого объекта капитального строительства:	-
7.1.4. Площадь застройки (кв. м):	1552,42
7.1.4.1. Площадь застройки части объекта капитального строительства (кв. м):	-
7.1.5. Площадь (кв. м):	17048,84
7.1.5.1. Площадь части объекта капитального строительства (паркинг) (кв. м):	-
7.1.6. Площадь нежилых помещений (кв. м): - площадь кладовых (кв. м):	453,57
7.1.7. Площадь жилых помещений (с учетом лоджий) (кв. м):	10536,34
7.1.8. Количество помещений (штук):	-
7.1.9. Количество нежилых помещений (штук):	-
7.1.10. Количество жилых помещений (штук):	198

7.1.11. в том числе квартир (штук): - 1-комнатных: - 2-комнатных: - 3-комнатных:	110 66 22
7.1.12. Количество машино-мест (штук):	-
7.1.13. Количество этажей:	13
7.1.14. в том числе, количество подземных этажей:	1
7.1.15. Вместимость (человек):	-
7.1.16. Высота (м):	42,2
7.1.17. Другие показатели: - строительный объем (куб.м): в том числе ниже отг.0,00 (куб.м): - площадь квартир без учета площади лоджий (кв. м): - жилая площадь квартир (кв. м): - общая площадь коммерческих помещений (1 этаж - офисы) в том числе(кв. м): - офис № 1 - офис № 2 - офис № 3 - офис № 4	53080,57 3877,26 9408,18 4415,84 962,94 350,27 131,20 131,20 350,27

Заместитель Городского Головы - начальник управления архитектуры, градостроительства и земельных отношений города Калуги		Ю.В.Ковтун
должность уполномоченного лица органа (организации), осуществляющего выдачу разрешения на строительство	подпись	