

Кому: ООО «Дорожное Жилищное
(наименование застройщика
Строительство»
(фамилия, имя, отчество – для граждан,
РСО-Алания, г.Владикавказ
полное наименование организации – для
пр.Коста, 15
юридических лиц), его почтовый индекс
и адрес, адрес электронной почты)

РАЗРЕШЕНИЕ
на строительство

Дата 22 июля 2018

№ Ru 15-3- 92-2018


Администрация местного самоуправления г.Владикавказа

(наименование уполномоченного федерального органа исполнительной власти или органа исполнительной власти субъекта Российской Федерации, или органа

Республики Северная Осетия-Алания

местного самоуправления, осуществляющих выдачу разрешения на строительство. Государственная корпорация по атомной энергии "Росатом")

в соответствии со статьей 51 Градостроительного кодекса Российской Федерации, разрешает:

1	Строительство объекта капитального строительства	
	Реконструкцию объекта капитального строительства	
	Работы по сохранению объекта культурного наследия, затрагивающие конструктивные и другие характеристики надежности и безопасности такого объекта	
	Строительство линейного объекта (объекта капитального строительства, входящего в состав линейного объекта)	
	Реконструкцию линейного объекта (объекта капитального строительства, входящего в состав линейного объекта)	
2	Наименование объекта капитального строительства (этапа) в соответствии с проектной документацией	Многоквартирный жилой дом с подземной автостоянкой.
	Наименование организации, выдавшей положительное заключение экспертизы проектной документации, и в случаях, предусмотренных законодательством Российской Федерации, реквизиты приказа об утверждении положительного заключения государственной экологической экспертизы	ООО «Межрегиональная Строительная Экспертиза»

	Регистрационный номер и дата выдачи положительного заключения экспертизы проектной документации и в случаях, предусмотренных законодательством Российской Федерации, реквизиты приказа об утверждении положительного заключения государственной экологической экспертизы	№15-2-1-2-0075-17 от 23.03.2018	
3	Кадастровый номер земельного участка (земельных участков), в пределах которого (которых) расположен или планируется расположение объекта капитального строительства	15:09:0040903:433	
	Номер кадастрового квартала (кадастровых кварталов), в пределах которого (которых) расположен или планируется расположение объекта капитального строительства	15:09:0040903	
	Кадастровый номер реконструируемого объекта капитального строительства		
3.1	Сведения о градостроительном плане земельного участка	от 18.06.2018, №Ru15301000-0000000000000121 выдан УАиГ АМС г.Владикавказ	
3.2	Сведения о проекте планировки и проекте межевания территории	-	
3.3	Сведения о проектной документации объекта капитального строительства, планируемого к строительству, реконструкции, проведению работ сохранения объекта культурного наследия, при которых затрагиваются конструктивные и другие характеристики надежности и безопасности объекта	-	
4	Краткие проектные характеристики для строительства, реконструкции объекта капитального строительства, объекта культурного наследия, если при проведении работ по сохранению объекта культурного наследия затрагиваются конструктивные и другие характеристики надежности и безопасности такого объекта:		
	Наименование объекта капитального строительства, входящего в состав имущественного комплекса, в соответствии с проектной документацией:		
	Общая площадь (кв. м):	12349,52	Площадь участка (кв. м): 7737,0
	Объем (куб. м):	47072,34	в том числе подземной части (куб. м): 6101,90
	Количество этажей (шт.):	6	Высота (м): 18,678
	Количество подземных этажей (шт.):	1	Вместимость (чел.): -
	Площадь застройки (кв. м):	2553,69	
	Иные показатели:	количество квартир – 156 шт; вместимость подземной автостоянки – 41 маш-мест.	
5	Адрес (местоположение) объекта:	РСО-Алания, г.Владикавказ, микрорайон «Новый Город», позиция 21	

6	Краткие проектные характеристики линейного объекта:	
	Категория: (класс)	-
	Протяженность:	-
	Мощность (пропускная способность, грузооборот, интенсивность движения):	-
	Тип (КЛ, ВЛ, КВЛ), уровень напряжения линий электропередачи	-
	Перечень конструктивных элементов, оказывающих влияние на безопасность:	-
	Иные показатели:	-

Срок действия настоящего разрешения – до “ 01 ” июля 20 19 г. в соответствии с Проектной документацией («Проект организации строительства»)

**Начальник Управления
архитектуры и
градостроительства
АМС г.Владикавказ**

(должность уполномоченного
лица органа, осуществляющего
выдачу разрешения на строительство)


“ 19 ” 06 20 18 г.

(подпись)

В.К.ШОТАЕВ

(расшифровка подписи)

М.П.



(Handwritten signature)
19.06.2018


6	Краткие проектные характеристики линейного объекта:	
	Категория: (класс)	-
	Протяженность:	-
	Мощность (пропускная способность, грузооборот, интенсивность движения):	-
	Тип (КЛ, ВЛ, КВЛ), уровень напряжения линий электропередачи	-
	Перечень конструктивных элементов, оказывающих влияние на безопасность:	-
	Иные показатели:	-

Срок действия настоящего разрешения – до “ 01 ” июля 20 19 г. в соответствии с Проектной документацией («Проект организации строительства»)

**Начальник Управления
архитектуры и
градостроительства
АМС г.Владикавказ**

(должность уполномоченного
лица органа, осуществляющего
выдачу разрешения на строительство)

“ 19 ” 06 20 18 г.


(подпись)

В.К.ШОТАЕВ
(расшифровка подписи)

М.П.




19.06.2018

	Регистрационный номер и дата выдачи положительного заключения экспертизы проектной документации и в случаях, предусмотренных законодательством Российской Федерации, реквизиты приказа об утверждении положительного заключения государственной экологической экспертизы	№15-2-1-2-0075-17 от 23.03.2018	
3	Кадастровый номер земельного участка (земельных участков), в пределах которого (которых) расположен или планируется расположение объекта капитального строительства	15:09:0040903:433	
	Номер кадастрового квартала (кадастровых кварталов), в пределах которого (которых) расположен или планируется расположение объекта капитального строительства	15:09:0040903	
	Кадастровый номер реконструируемого объекта капитального строительства		
3.1	Сведения о градостроительном плане земельного участка	от 18.06.2018, №Ru15301000-0000000000000121 выдан УАиГ АМС г.Владикавказ	
3.2	Сведения о проекте планировки и проекте межевания территории	-	
3.3	Сведения о проектной документации объекта капитального строительства, планируемого к строительству, реконструкции, проведению работ сохранения объекта культурного наследия, при которых затрагиваются конструктивные и другие характеристики надежности и безопасности объекта	-	
4	Краткие проектные характеристики для строительства, реконструкции объекта капитального строительства, объекта культурного наследия, если при проведении работ по сохранению объекта культурного наследия затрагиваются конструктивные и другие характеристики надежности и безопасности такого объекта:		
	Наименование объекта капитального строительства, входящего в состав имущественного комплекса, в соответствии с проектной документацией:		
	Общая площадь (кв. м):	12349,52	Площадь участка (кв. м): 7737,0
	Объем (куб. м):	47072,34	в том числе подземной части (куб. м): 6101,90
	Количество этажей (шт.):	6	Высота (м): 18,678
	Количество подземных этажей (шт.):	1	Вместимость (чел.): -
	Площадь застройки (кв. м):	2553,69	
	Иные показатели:	количество квартир – 156 шт; вместимость подземной автостоянки – 41 маш-мест.	
5	Адрес (местоположение) объекта:	РСО-Алания, г.Владикавказ, микрорайон «Новый Город», позиция 21	

Действие настоящего разрешения
продлено до "01" июня 2021 г.

Иог. Уаго

АИС 2. Вис. за

(должность уполномоченного
лица органа, осуществляющего
выдачу разрешения на строительство)

(подпись)

В. К. Шотал

(расшифровка подписи)

"18" июня 2019 г.



М.П.

Действие настоящего разрешения
продлено до "___" ___ 20___ г.

(должность уполномоченного
лица органа, осуществляющего
выдачу разрешения на строительство)

(подпись)

(расшифровка подписи)

"___" ___ 20___ г.

М.П.

Действие настоящего разрешения
продлено до "___" ___ 20___ г.

(должность уполномоченного
лица органа, осуществляющего
выдачу разрешения на строительство)

(подпись)

(расшифровка подписи)

"___" ___ 20___ г.

М.П.