

РАЗРЕШЕНИЕ НА ВВОД ОБЪЕКТА В ЭКСПЛУАТАЦИЮ

Раздел 1. Реквизиты разрешения на ввод объекта в эксплуатацию	
1.1. Дата разрешения на ввод объекта в эксплуатацию:	02 СЕН 2022
1.2. Номер разрешения на ввод объекта в эксплуатацию:	24-308-211-2018
1.3. Наименование органа (организации):	Администрация г. Красноярск
1.4. Дата внесения изменений или исправлений:	-
Раздел 2. Информация о застройщике	
2.1. Сведения о физическом лице или индивидуальном предпринимателе:	
2.1.1. Фамилия:	-
2.1.2. Имя:	-
2.1.3. Отчество:	-
2.1.4. ИНН:	-
2.1.5. ОГРНИП:	-
2.2. Сведения о юридическом лице:	
2.2.1. Полное наименование:	Общество с ограниченной ответственностью «Специализированный застройщик «Стасова»
2.2.2. ИНН:	2463117909
2.2.3. ОГРН:	1192468019325
Раздел 3. Информация об объекте капитального строительства	
3.1. Наименование объекта капитального строительства (этапа) в соответствии с проектной документацией:	«Жилой дом № 2 переменной этажности со встроенными и пристроенными помещениями и инженерное обеспечение. Строение 1, 2, 3, 4 г. Красноярск, Октябрьский


	район, ул. Елены Стасовой» 1 этап строительства
3.2. Вид выполненных работ в отношении объекта капитального строительства:	строительство
3.3. Адрес (местоположение) объекта капитального строительства: 1 этап строительства – жилой дом № 2 строение 3	
3.3.1. Субъект Российской Федерации:	Красноярский край
3.3.2. Муниципальный район, муниципальный округ, городской округ или внутригородская территория (для городов федерального значения) в составе субъекта Российской Федерации, федеральная территория:	городской округ город Красноярск
3.3.3. Городское или сельское поселение в составе муниципального района (для муниципального района) или внутригородского района городского округа (за исключением зданий, строений, сооружений, расположенных на федеральных территориях):	-
3.3.4. Тип и наименование населенного пункта:	город Красноярск
3.3.5. Наименование элемента планировочной структуры:	Октябрьский район
3.3.6. Наименование элемента улично-дорожной сети:	ул. Елены Стасовой
3.3.7. Тип и номер здания (сооружения):	-
Раздел 4. Информация о земельном участке	
4.1. Кадастровый номер земельного участка (земельных участков), в границах которого (которых) расположен объект капитального строительства:	24:50:0100486:1176
Раздел 5. Сведения о разрешении на строительство, на основании которого осуществлялось строительство, реконструкция объекта капитального строительства	
5.1. Дата разрешения на строительство:	29.06.2018
5.2. Номер разрешения на строительство:	24-308-211-2018
5.3. Наименование органа (организации), выдавшего разрешение на строительство:	Администрация г. Красноярска
Раздел 6. Фактические показатели объекта капитального строительства и сведения о техническом плане	

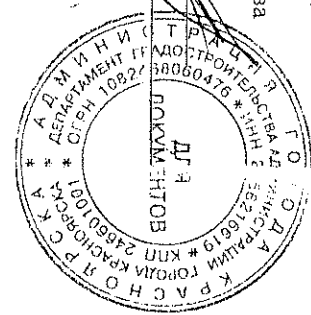
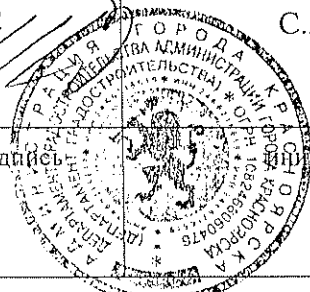
6.1. Наименование объекта капитального строительства, предусмотренного проектной документацией:	1 этап строительства – жилой дом № 2 строение 3
6.1.1. Вид объекта капитального строительства:	здание
6.1.2. Назначение объекта:	многоквартирный дом
6.1.3. Кадастровый номер реконструированного объекта капитального строительства:	-
6.1.4. Площадь застройки (кв. м):	2797,3
6.1.4.1. Площадь застройки части объекта капитального строительства (кв. м):	-
6.1.5. Площадь (кв. м):	32358,9
6.1.5.1. Площадь части объекта капитального строительства (кв. м):	-
6.1.6. Площадь нежилых помещений (кв. м):	-
6.1.7. Площадь жилых помещений (кв. м):	-
6.1.8. Количество помещений (штук):	-
6.1.9. Количество нежилых помещений (штук):	-
6.1.10. Количество жилых помещений (штук):	366
6.1.11. в том числе квартир (штук): Однокомнатные Двухкомнатные Трехкомнатные Четырехкомнатные	95 143 112 16
6.1.12. Количество машино-мест (штук):	-
6.1.13. Количество этажей:	17-18
6.1.14. в том числе, количество подземных этажей:	1
6.1.15. Вместимость (человек):	-
6.1.16. Высота (м):	-
6.1.17. Класс энергетической эффективности (при наличии):	A++ (высочайший)
6.1.18. Иные показатели: Строительный объем (куб. м) Площадь жилых помещений с учетом балконов и лоджий (кв. м): Площадь жилых помещений за исключением	105937,0 22064,2

площади балконов и лоджий (кв. м):	21455,4
Общая площадь квартир (кв. м):	
Однокомнатные квартиры	3771,4
Двухкомнатные квартиры	7940,6
Трехкомнатные квартиры	8329,0
Четырехкомнатные квартиры	1414,4
Количество секций (шт)	5
Площадь встроенных помещений, в том числе элетрощитовая офисов (кв. м)	804,44
Площадь пристроенного офиса (кв. м)	363,8
6.1.19. Дата подготовки технического плана:	31.08.2022
6.1.20. Страховой номер индивидуального лицевого счета кадастрового инженера, подготовившего технический план:	10633546633
6.2. Наименование объекта капитального строительства, предусмотренного проектной документацией:	1 этап строительства – Трансформаторная подстанция 10/0,4 кВ № 2
6.2.1. Вид объекта капитального строительства:	здание
6.2.2. Назначение объекта:	нежилое
6.2.3. Кадастровый номер реконструированного объекта капитального строительства:	-
6.2.4. Площадь застройки (кв. м):	59,5
6.2.4.1. Площадь застройки части объекта капитального строительства (кв. м):	-
6.2.5. Площадь (кв. м):	-
6.2.5.1. Площадь части объекта капитального строительства (кв. м):	-
6.2.6. Площадь нежилых помещений (кв. м):	-
6.2.7. Площадь жилых помещений (кв. м):	-
6.2.8. Количество помещений (штук):	-
6.2.9. Количество нежилых помещений (штук):	-
6.2.10. Количество жилых помещений (штук):	-
6.2.11. в том числе квартир (штук):	-
6.2.12. Количество машино-мест (штук):	-
6.2.13. Количество этажей:	1
6.2.14. в том числе, количество подземных этажей:	-

6.2.15. Вместимость (человек):	-
6.2.16. Высота (м):	-
6.2.17. Класс энергетической эффективности (при наличии):	-
6.2.18. Другие показатели: Строительный объем (куб. м)	176,0
6.2.19. Дата подготовки технического плана:	31.08.2022
6.2.20. Страховой номер индивидуального лицевого счета кадастрового инженера, подготовившего технический план:	10633546633
6.3. Наименование объекта капитального строительства, предусмотренного проектной документацией:	1 этап строительства – Канализационная насосная станция (КНС)
6.3.1. Вид объекта капитального строительства:	здание
6.3.2. Назначение объекта:	нежилое
6.3.3. Кадастровый номер реконструированного объекта капитального строительства:	-
6.3.4. Площадь застройки (кв. м):	12,2
6.3.4.1. Площадь застройки части объекта капитального строительства (кв. м):	-
6.3.5. Площадь (кв. м):	-
6.3.5.1. Площадь части объекта капитального строительства (кв. м):	-
6.3.6. Площадь нежилых помещений (кв. м):	-
6.3.7. Площадь жилых помещений (кв. м):	-
6.3.8. Количество помещений (штук):	-
6.3.9. Количество нежилых помещений (штук):	-
6.3.10. Количество жилых помещений (штук):	-
6.3.11. в том числе квартир (штук):	-
6.3.12. Количество машино-мест (штук):	-
6.3.13. Количество этажей:	1
6.3.14. в том числе, количество подземных этажей:	-
6.3.15. Вместимость (человек):	-

6.3.16. Высота (м):	-
6.3.17. Класс энергетической эффективности (при наличии):	-
6.3.18. Иные показатели: Строительный объем (куб. м)	28,0
6.3.19. Дата подготовки технического плана:	31.08.2022
6.3.20. Страховой номер индивидуального лицевого счета кадастрового инженера, подготовившего технический план:	10633546633

Исполняющий обязанности заместителя Главы города – руководителя департамента градостроительства		С.А. Шикунов
должность уполномоченного лица органа (организации), осуществляющего выдачу разрешения на ввод объекта в эксплуатацию	подпись	Инициалы, фамилия



И прочито, пронумеровано
на 6 л. в 1 экз.
начальник
строительного отдела
департамента
градостроительства
И.О. Козловский