

Кому: Обществу с ограниченной ответственностью
(наименование застройщика)

«ЭКО+»

(фамилия, имя, отчество – для граждан,

полное наименование организации – для

юридических лиц), его почтовый индекс
664058, г. Иркутск, мкр. Первомайский, № 14А.

и адрес, адрес электронной почты

РАЗРЕШЕНИЕ
на строительство

Дата 25 апреля 2016 г.

№ 38-гу38303000-48-2016

Отдел выдачи разрешительной документации департамента реализации градостроительной политики комитета по
(наименование уполномоченного федерального органа исполнительной власти или органа исполнительной власти субъекта
Российской Федерации, или органа

градостроительной политике администрации г. Иркутска

местного самоуправления, осуществляющих выдачу разрешения на строительство. Государственная корпорация по атомной
энергии “Росатом”)

в соответствии со статьей 51 Градостроительного кодекса Российской Федерации разрешает:

| | | |
|-----|---|--|
| 1 | Строительство объекта капитального строительства | |
| 2 | Наименование объекта капитального строительства (этапа) в соответствии с проектной документацией | Многоквартирный жилой дом с нежилыми помещениями по ул. Первомайской в г. Иркутске. |
| | Наименование организации, выдавшей положительное заключение экспертизы проектной документации, и в случаях, предусмотренных законодательством Российской Федерации, реквизиты приказа об утверждении положительного заключения государственной экологической экспертизы | Приказ Управления Росприроднадзора по Иркутской области № 1523-од от 28.09.2015г. |
| | Регистрационный номер и дата выдачи положительного заключения экспертизы проектной документации и в случаях, предусмотренных законодательством Российской Федерации, реквизиты приказа об утверждении положительного заключения государственной экологической экспертизы | Приказ Управления Росприроднадзора по Иркутской области № 279-од от 18.02.2016г. |
| 3 | Кадастровый номер земельного участка (земельных участков), в пределах которого (которых) расположен или планируется расположение объекта капитального строительства | 38:36:000013:3202 |
| | Номер кадастрового квартала (кадастровых кварталов), в пределах которого (которых) расположен или планируется расположение объекта капитального строительства | 38:36:000013 |
| | Кадастровый номер реконструируемого объекта капитального строительства | |
| 3.1 | Сведения о градостроительном плане земельного участка | № RU383030001530 утвержденный приказом начальника департамента обеспечения градостроительной деятельности комитета по градостроительной политике администрации г. Иркутска № 955-08-581/13 от 19.12.2013 г. |
| 3.2 | Сведения о проекте планировки и проекте межевания территории | |
| 3.3 | Сведения о проектной документации объекта капитального строительства, планируемого к строительству, реконструкции, проведению работ сохранения объекта культурного наследия, при которых затрагиваются конструктивные и другие характеристики надежности и безопасности объекта | Шифр 1-15СП. Свидетельство о допуске к определенному виду или видам работ, которые оказывают влияние на безопасность объектов капитального строительства № ПР-185/2013-3811161692/01 от 06.11.2014г. |
| | Краткие проектные характеристики для строительства, реконструкции объекта капитального строительства, объекта культурного наследия, если при проведении работ по сохранению объекта культурного наследия затрагиваются конструктивные и другие характеристики надежности и безопасности такого объекта: | |

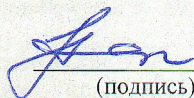
| | | | | |
|---|--|--|--|------|
| Наименование объекта капитального строительства, входящего в состав имущественного комплекса, в соответствии с проектной документацией: | | | | |
| Общая площадь здания | 1182,24 | | Площадь участка (кв. м): | 1795 |
| Общая площадь административно-общественных помещений | 62,35 | | | |
| Общая площадь технических помещений (кв. м): | 339,57 | | | |
| Объем (куб. м.) | 4854 | | в том числе подземной части | 1027 |
| Количество этажей (шт.): | 3 | | Высота (м): | |
| Количество подземных этажей (шт.): | 0 | | | |
| Площадь застройки (кв. м): | 470 | | | |
| Количество квартир (шт) | 22 | | | |
| 5 | Адрес (местоположение) объекта: | | Иркутская область, г. Иркутск, Куйбышевский район, ул. Первомайский. | |
| 6 | Краткие проектные характеристики линейного объекта : | | | |

| | |
|---|--|
| Категория: (класс) | |
| Протяженность: | |
| Мощность (пропускная способность, грузооборот, интенсивность движения): | |
| Тип (КЛ, ВЛ, КВЛ), уровень напряжения линий электропередачи | |
| Перечень конструктивных элементов, оказывающих влияние на безопасность: | |
| Иные показатели: | |

Срок действия настоящего разрешения – до “ 31 ” декабря 20 17 г. в соответствии с ч. 19 статьи 51 Градостроительного Кодекса РФ.


Начальник отдела выдачи разрешительной документации департамента реализации градостроительной политики комитета по градостроительной политике администрации г. Иркутска

(должность, уполномоченного лица органа осуществляющего выдачу разрешения на строительство)



(подпись)

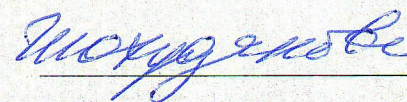
И.Ю. Худякова
(расшифровка подписи)

25 апреля 20 16 г.

М.П. Действие настоящего разрешения продлено до  20 18 г.







Действие настоящего разрешения

продлено до « 30 » июня 20 19 г.

Начальник отдела
выдачи разрешительной документации
департамента реализации градостроительной
политики комитета по градостроительной
политике администрации г. Иркутска

(подпись)

(расшифровка подписи)



« 25 » декабря 20 18 г.

Действие настоящего разрешения

продлено до « 31 » декабря 20 19 г.

Н.О. Начальник отдела
выдачи разрешительной документации
департамента реализации градостроительной
политики комитета по градостроительной
политике администрации г. Иркутска

(подпись)

(расшифровка подписи)



« 31 » декабря 20 19 г.

Действие настоящего разрешения
продлено до 30 июня 2020 года

Начальник отдела выдачи
разрешительной документации
департамента реализации
градостроительной политики
комитета по градостроительной
политике администрации

Е.В. ЖИТОВСКАЯ

2. 12.12.2019

ответствии

евский

51



Пронумеровано и проширо
на 2 листах