



1000041077325211

Кому: Обществу с ограниченной ответственностью

(наименование застройщика)

Специализированный застройщик «17-1 квартал»

(фамилия, имя, отчество - для граждан,

ИНН 8601069160

полное наименование организации – для юридических лиц),

ХМАО-Югра, г. Ханты-Мансийск, ул Гагарина,

д. 118/1, кв. 2

его почтовый индекс и адрес, адрес электронной почты)

## РАЗРЕШЕНИЕ на строительство

Дата 22.04.2021

№ 86-ru86310000-65 -2021

Администрация города Сургута  
Ханты-Мансийский автономный округ — Югра

(наименование уполномоченного федерального органа исполнительной власти, или органа исполнительной власти субъекта Российской Федерации, или органа местного самоуправления, осуществляющих выдачу разрешения на строительство, Государственная корпорация по атомной энергии "Росатом")

в соответствии со статьей 51 Градостроительного кодекса Российской Федерации, разрешает:

1.	Строительство объекта капитального строительства	V
	Реконструкцию объекта капитального строительства	
	Работы по сохранению объекта культурного наследия, затрагивающие конструктивные и другие характеристики надежности и безопасности такого объекта	
	Строительство линейного объекта (объекта капитального строительства, входящего в состав линейного объекта)	
	Реконструкцию линейного объекта (объекта капитального строительства, входящего в состав линейного объекта)	
2.	Наименование объекта капитального строительства (этапа), в соответствии с проектной документацией	«Жилой дом № 17/2 в зоне многоэтажной жилой застройки микрорайона № 30 г. Сургута»
	Наименование организации, выдавшей положительное заключение экспертизы проектной документации, и в случаях, предусмотренных законодательством Российской Федерации, реквизиты приказа об утверждении положительного заключения государственной экологической экспертизы	ООО «Череповецстройэкспертиза»
	Регистрационный номер и дата выдачи положительного заключения экспертизы проектной документации и в случаях, предусмотренных законодательством Российской Федерации, реквизиты приказа об утверждении положительного заключения государственной	86-2-1-3-035989-2020 от 03.08.2020

	экологической экспертизы		
3	Кадастровый номер земельного участка (земельных участков), в пределах которого (которых) расположен или планируется расположение объекта капитального строительства	86:10:0000000:22133	
	Номер кадастрового квартала (кадастровых кварталов), в пределах которого (которых) расположен или планируется расположение объекта капитального строительства	86:10:0000000	
	Кадастровый номер реконструируемого объекта капитального строительства		
3.1	Сведения о градостроительном плане земельного участка	№ RU -86310000-2615 от 11.03.2020	
3.2	Сведения о проекте планировки и проекте межевания территории		
3.3	Сведения о проектной документации объекта капитального строительства, планируемого к строительству, реконструкции, проведению работ сохранения объекта культурного наследия, при которых затрагиваются конструктивные и другие характеристики надежности и безопасности объекта	ООО «МОСТ», шифр 06-ПД/ХМСР/19/10-ПИР/2019	
4.	Краткие проектные характеристики для строительства, реконструкции объекта капитального строительства, объекта культурного наследия, если при проведении работ по сохранению объекта культурного наследия затрагиваются конструктивные и другие характеристики надежности и безопасности такого объекта:		
4.1	Наименование объекта капитального строительства, входящего в состав имущественного комплекса, в соответствии с проектной документацией: Жилой дом № 17/2 в зоне многоэтажной жилой застройки микрорайона № 30 г. Сургута		
	Общая площадь(кв.м.):	10858,2	Площадь участка(кв.м.): 8697
	Объем(куб.м.):	40090,0	в том числе подземной части (куб. м.) 1950,0
	Количество этажей(шт.):	18	Высота(м):
	Количество подземных этажей(шт.):		Вместимость(чел.):
	Площадь застройки(кв.м.):	798,6	
	Иные показатели	Количество квартир – 159 шт.	

		Площадь квартир – 7526,9 кв.м. Общая площадь квартир – 7827,7 кв.м.
5.	Адрес (местоположение объекта):	Тюменская обл., ХМАО-Югра, г. Сургут, микрорайон 30 г. Сургута
6	Краткие проектные характеристики линейного объекта:	
	Категория(класс):	
	Протяженность:	
	Мощность (пропускная способность, грузооборот, интенсивность движения):	
	Тип (КЛ, ВЛ, КВЛ), уровень напряжения линий электропередачи	
	Перечень конструктивных элементов, оказывающих влияние на безопасность:	
	Иные показатели:	

Срок действия настоящего разрешения – до «22» апреля 2023 г. в соответствии с обоснованием принятой продолжительности строительства объекта капитального строительства, приведенным в разделе 6 «Проект организации строительства».

Заместитель Главы города

(должность уполномоченного лица органа,  
осуществляющего выдачу разрешения на строительство)



(подпись)

В. Б. Фомагин

(расшифровка подписи)



2021г.

Действие настоящего разрешения  
продлено до:





(должность уполномоченного лица органа,  
осуществляющего выдачу разрешения на строительство)

(подпись)

(расшифровка подписи)

« \_\_\_ » \_\_\_\_\_ 20 \_\_\_ г.

М.П.

Директор ДАиГ - главный архитектор	Солод Сергей Викторович +7 (3462) 52-82-43	
Заместитель директора ДАиГ	Смычкова Татьяна Ивановна +7 (3462) 52-82-43	
Начальник отдела МРГД ДАиГ	Соловей Данил Александрович +7 (3462) 52-82-24	
Специалист-эксперт отдела МРГД ДАиГ	Рудницкая Марина Владимировна +7 (3462) 52-82-46	

1000041077325211