


**РАЗРЕШЕНИЕ  
на строительство**

стр.1

<b>Раздел 1. Реквизиты разрешения на строительство</b>	
1.1. Дата разрешения на строительство:	<b>01.03.2023</b>
1.2. Номер разрешения на строительство:	<b>73-24-013-2023</b>
1.3. Наименование органа (организации):	<b>Управление архитектуры и градостроительства администрации г. Ульяновска</b>
1.4. Срок действия настоящего разрешения:	<b>01.12.2024</b>
1.5. Дата внесения изменений или исправлений:	-
<b>Раздел 2. Информация о застройщике</b>	
2.1. Сведения о физическом лице или индивидуальном предпринимателе	
2.1.1. Фамилия:	-
2.1.2. Имя:	-
2.1.3. Отчество:	-
2.1.4. ИНН:	-
2.1.5. ОГРНИП:	-
2.2. Сведения о юридическом лице	
2.2.1. Полное наименование:	<b>Общество с ограниченной ответственностью «Специализированный Застройщик Инвестиционная группа Основа»</b>
2.2.2. ИНН:	<b>7329001297</b>
2.2.3. ОГРН:	<b>1107325005094</b>
<b>Раздел 3. Информация об объекте капитального строительства</b>	
3.1. Наименование объекта капитального строительства (этапа) в соответствии с проектной документацией:	<b>Многоквартирный жилой дом Ульяновская область, г. Ульяновск, Ленинский район, ул. У.Громовой (южнее дома № 10а)</b>
3.2. Вид выполняемых работ в отношении объекта капитального строительства в соответствии с проектной документацией:	<b>Строительство</b>
3.3. Адрес (местоположение) объекта капитального строительства	
3.3.1. Субъект Российской Федерации:	<b>Ульяновская область</b>
3.3.2. Муниципальный район, муниципальный округ, городской округ или внутригородская территория (для городов федерального значения) в составе субъекта Российской Федерации, федеральная территория:	<b>Городской округ город Ульяновск</b>
3.3.3. Городское или сельское поселение в составе муниципального района (для муниципального района) или внутригородского района городского округа (за исключением зданий, строений, сооружений, расположенных на федеральных территориях):	-
3.3.4. Тип и наименование населенного	<b>г. Ульяновск</b>




пункта:	
3.3.5. Наименование элемента планировочной структуры:	<b>Ленинский район</b>
3.3.6. Наименование элемента улично-дорожной сети:	-
3.3.7. Тип и номер здания (сооружения):	-
<b>Раздел 4. Информация о земельном участке</b>	
4.1. Кадастровый номер земельного участка (земельных участков), в границах которого (которых) расположен или планируется расположение объекта капитального строительства:	<b>73:24:040502:2254</b>
4.2. Площадь земельного участка (земельных участков), в границах которого (которых) расположен или планируется расположение объекта капитального строительства:	<b>13 683,0</b>
<b>4.3. Сведения о градостроительном плане земельного участка</b>	
4.3.1.1. Дата:	<b>13.01.2023</b>
4.3.1.2. Номер:	<b>РФ-73-2-73-0-00-2023-0020</b>
4.3.1.3. Наименование органа, выдавшего градостроительный план земельного участка:	<b>Управление архитектуры и градостроительства администрации города Ульяновска</b>
4.4. Условный номер земельного участка (земельных участков) на утвержденной схеме расположения земельного участка или земельных участков на кадастровом плане территории (при необходимости):	-
4.5. Сведения о схеме расположения земельного участка или земельных участков на кадастровом плане территории	
4.5.1. Дата решения:	-
4.5.2. Номер решения:	-
4.5.3. Наименование организации, уполномоченного органа или лица, принявшего решение об утверждении схемы расположения земельного участка или земельных участков:	-
<b>4.6. Информация о документации по планировке территории</b>	
4.6.1. Сведения о проекте планировки территории	-
4.6.1.1.1. Дата решения:	-
4.6.1.1.2. Номер решения:	-
4.6.1.1.3. Наименование организации, уполномоченного органа или лица, принявшего решение об утверждении проекта планировки территории:	-
4.6.2. Сведения о проекте межевания территории	-
4.6.2.1.1. Дата решения:	-





4.6.2.1.2. Номер решения:	-
4.6.2.1.3. Наименование организации, уполномоченного органа или лица, принявшего решение об утверждении проекта межевания территории:	-
<b>Раздел 5. Сведения о проектной документации, типовом архитектурном решении</b>	
5.1. Сведения о разработчике - индивидуальном предпринимателе	
5.1.1. Фамилия:	-
5.1.2. Имя:	-
5.1.3. Отчество:	-
5.1.4. ИНН:	-
5.1.5. ОГРНИП:	-
5.2. Сведения о разработчике - юридическом лице	
5.2.1. Полное наименование:	<b>Общество с ограниченной ответственностью «СМ-СЕРВИС»</b>
5.2.2. ИНН:	<b>7327028670</b>
5.2.3. ОГРН:	<b>1037301322255</b>
5.3. Дата утверждения (при наличии):	<b>10.02.2023</b>
5.4. Номер (при наличии):	<b>б/н (шифр проектной документации 24-Ю-ДЗ-СМ21, 2022г.)</b>
5.5. Типовое архитектурное решение объекта капитального строительства, утвержденное для исторического поселения (при наличии)	
5.5.1. Дата:	-
5.5.2. Номер:	-
5.5.3. Наименование документа:	-
5.5.4. Наименование уполномоченного органа, принявшего решение об утверждении типового архитектурного решения:	-
<b>Раздел 6. Информация о результатах экспертизы проектной документации и государственной экологической экспертизы</b>	
6.1. Сведения об экспертизе проектной документации	
6.1.1. Дата утверждения:	<b>10.02.2023</b>
6.1.2. Номер:	<b>73-2-1-3-005995-2023</b>
6.1.3. Наименование органа или организации, выдавшей положительное заключение экспертизы проектной документации:	<b>ООО «Премиум Эксперт», г. Москва (ИНН 9723104230)</b>
6.2. Сведения о государственной экологической экспертизе	
6.2.1.1. Дата утверждения:	-
6.2.1.2. Номер:	-
6.2.1.3. Наименование органа, утвердившего положительное заключение государственной экологической экспертизы:	-
6.3. Подтверждение соответствия вносимых в проектную документацию изменений требованиям, указанным в части 3.8 статьи 49 Градостроительного кодекса Российской Федерации	
6.3.1. Дата:	<b>27.02.2023</b>
6.3.2. Номер:	<b>1</b>




6.3.3. Сведения о лице, утвердившем указанное подтверждение:	ГИП ООО «СМ-СЕРВИС» Павлов Ю.С.
6.4. Подтверждение соответствия вносимых в проектную документацию изменений требованиям, указанным в части 3.9 статьи 49 Градостроительного кодекса Российской Федерации	
6.4.1. Дата:	-
6.4.2. Номер:	-
6.4.3. Наименование органа исполнительной власти или организации, проводившей оценку соответствия:	-
<b>Раздел 7. Проектные характеристики объекта капитального строительства</b>	
7.1. Наименование объекта капитального строительства, предусмотренного проектной документацией:	Многokвартирный жилой дом
7.1.1. Вид объекта капитального строительства:	Здание
7.1.2. Назначение объекта:	Многokвартирный жилой дом
7.1.3. Кадастровый номер реконструируемого объекта капитального строительства:	-
7.1.4. Площадь застройки (кв.м):	2 746,34
7.1.4.1. Площадь застройки части объекта капитального строительства (кв.м):	-
7.1.5. Площадь (кв.м):	31 030,0
7.1.5.1. Площадь части объекта капитального строительства (кв.м):	-
7.1.6. Площадь нежилых помещений (кв.м):	-
7.1.7. Площадь жилых помещений (кв.м):	-
7.1.8. Количество помещений (штук):	-
7.1.9. Количество нежилых помещений (штук):	-
7.1.10. Количество жилых помещений (штук):	-
7.1.11. в том числе квартир (штук):	632, в том числе: - однокомнатных (в т.ч. студии) – 448, - двухкомнатных – 122, - трехкомнатных – 62
7.1.12. Количество машино-мест (штук):	-
7.1.13. Количество этажей:	10-14-18
7.1.14. в том числе, количество подземных этажей:	-
7.1.15. Вместимость (человек):	-
7.1.16. Высота (м):	60,62
7.1.17. Иные показатели:	Строительный объем – 122 379,0 м <sup>3</sup> , в том числе подземной части – 4 764,0 м <sup>3</sup> ; Общая площадь квартир – 21 986,65 м <sup>2</sup> ; Общая площадь квартир (с коэф. летних





	помещений 1,0) – 23 102,02 м <sup>2</sup> ; Количество секций – 6 шт.
--	--

Начальник УАиГ		Н.А.Гордеева
должность уполномоченного лица органа (организации), осуществляющего выдачу разрешения на строительство		инициалы, фамилия