

## Разрешение на ввод объекта в эксплуатацию

Раздел 1. Реквизиты разрешения на ввод объекта в эксплуатацию	
1.1. Дата разрешения на ввод объекта в эксплуатацию <sup>2</sup> :	14.10.2022
1.2. Номер разрешения на ввод объекта в эксплуатацию <sup>3</sup> :	RU69310000-32
1.3. Наименование органа (организации) <sup>4</sup> :	Главное управление архитектуры и градостроительной деятельности Тверской области
1.4. Дата внесения изменений или исправлений <sup>5</sup> :	
Раздел 2. Информация о застройщике	
2.1. Сведения о физическом лице или индивидуальном предпринимателе:	
2.1.1. Фамилия:	-
2.1.2. Имя:	-
2.1.3. Отчество <sup>6</sup> :	-
2.1.4. ИНН:	-
2.1.5. ОГРНИП <sup>7</sup> :	-
2.2. Сведения о юридическом лице:	
2.2.1. Полное наименование <sup>8</sup> :	ОБЩЕСТВО С ОГРАНИЧЕННОЙ ОТВЕТСТВЕННОСТЬЮ СТРОИТЕЛЬНАЯ КОМПАНИЯ «ОГНИСТРОЙТВЕРЬ»
2.2.2. ИНН:	6952311586
2.2.3. ОГРН:	1176952007044
Раздел 3. Информация об объекте капитального строительства	
3.1. Наименование объекта капитального строительства (этапа) в соответствии с проектной документацией:	Многоквартирный 10-этажный жилой дом по ул. Планерная в г. Твери (2-ая очередь строительства), 1 этап строительства (4 и 5 этапы строительства – блок секции 7, 8, 9)
3.2. Вид выполненных работ в отношении объекта капитального строительства <sup>9</sup> :	Строительство
3.3. Адрес (местоположение) объекта капитального строительства <sup>10</sup>	
3.3.1. Субъект Российской Федерации:	Тверская область
3.3.2. Муниципальный район, муниципальный округ, городской округ или внутригородская территория (для городов федерального значения) в составе субъекта Российской Федерации, федеральная территория:	Городской округ город Тверь
3.3.3. Городское или сельское поселение в составе муниципального района (для	-



муниципального района) или внутригородского района городского округа (за исключением зданий, строений, сооружений, расположенных на федеральных территориях):	
3.3.4. Тип и наименование населенного пункта:	Город Тверь
3.3.5. Наименование элемента планировочной структуры:	-
3.3.6. Наименование элемента улично-дорожной сети:	Улица Планерная
3.3.7. Тип и номер здания (сооружения):	Дом 10
<b>Раздел 4. Информация о земельном участке</b>	
4.1. Кадастровый номер земельного участка (земельных участков), в границах которого (которых) расположен объект капитального строительства <sup>11</sup> :	69:40:0100034:40
<b>Раздел 5. Сведения о разрешении на строительство, на основании которого осуществлялось строительство, реконструкция объекта капитального строительства</b>	
5.1. Дата: 1) разрешения на строительство 2) решения о внесении изменений в разрешение на строительство 3) приказа о внесении изменений в разрешение на строительство 4) приказа о внесении изменений в разрешение на строительство	17.02.2015 18.12.2020 23.03.2021 22.02.2022
5.2. Номер: 1) разрешения на строительство: 2) решения о внесении изменений в разрешение на строительство 3) приказа о внесении изменений в разрешение на строительство 3) приказа о внесении изменений в разрешение на строительство	RU69310000-32 1 32 58
5.3. Наименование органа (организации), выдавшего: 1) разрешение на строительство 2) решение о внесении изменений в разрешение на строительство 3) приказ о внесении изменений в разрешение на строительство 4) приказ о внесении изменений в разрешение на строительство	Отдел архстройконтроля департамента архитектуры и строительства администрации г. Твери Департамент архитектуры и градостроительства администрации г. Твери Главное управление архитектуры и градостроительной деятельности Тверской области
<b>Раздел 6. Фактические показатели объекта капитального строительства и сведения о техническом плане<sup>12</sup></b>	



6.X. Наименование объекта капитального строительства, предусмотренного проектной документацией <sup>13</sup> :	Многokвартирный 10 этажный жилой дом по ул. Планерная в г. Твери (2-ая очередь строительства), 1 этап строительства (4 и 5 этапы строительства – блок секции 7, 8, 9)
6.X. 1. Вид объекта капитального строительства <sup>14</sup> :	Здание
6.X.2. Назначение объекта <sup>15</sup> :	Многokвартирный жилой дом
6.X.3. Кадастровый номер реконструированного объекта капитального строительства <sup>16</sup> :	-
6.X.4. Площадь застройки (кв.м) <sup>17</sup> :	1993,7
6.X.4.1. Площадь застройки части объекта капитального строительства (кв.м) <sup>18</sup> :	1127,8
6.X.5. Площадь (кв.м) <sup>19</sup> :	17482,6
6.X.5.1. Площадь части объекта капитального строительства (кв.м) <sup>20</sup> :	10591,9
6.X.6. Площадь нежилых помещений (кв.м), в том числе:	1993,7
- <u>площадь помещений общего пользования (в нежилой части)(кв.м)</u>	355,3
- нежилое помещение 71 (кв.м), в том числе:	102,4
-тамбур	15,9
-коридор	48,9
-коридор	5,5
-коридор	7,2
-коридор	6,3
-коридор	4,7
-коридор	8,5
-коридор	5,4
- нежилое помещение 100 (кв.м), в том числе:	122,4
-коридор (кв.м)	71,4
-коридор (кв.м)	4,9
-коридор (кв.м)	4,6
-коридор (кв.м)	21,4
-коридор (кв.м)	7,2
-коридор (кв.м)	10,2
-коридор (кв.м)	2,7
- нежилое помещение 138 (кв.м), в том числе:	
-тамбур (кв.м)	15,9
-коридор (кв.м)	56,8
-коридор (кв.м)	5,5
-коридор (кв.м)	4,2
-коридор (кв.м)	8,8



-коридор (кв.м)	7,9
-коридор (кв.м)	5,3
-коридор (кв.м)	1,5
-коридор (кв.м)	5,1
- технические помещения (кв.м), в том числе:	19,5
- нежилое помещение 110 (помещение СС) (кв.м)	5,8
- нежилое помещение 111 (электрощитовая) (кв.м)	6,0
- нежилое помещение 116 (теплогенераторная) (кв.м)	8,7
- места общего пользования в жилой части (коридоры, лестничные клетки, тамбуры и пр.) (кв.м)	4,8
- нежилое помещение 99 (кв.м), в том числе:	1234,1
-тамбур (кв.м)	383,4
-тамбур (кв.м)	3,9
-лестнично-лифтовой узел (кв.м)	4,2
- комната уборочного инвентаря (кв.м)	358,3
- тамбур (кв.м)	1,9
- тамбур (кв.м)	2,8
- тамбур (кв.м)	12,3
- нежилое помещение 137 (кв.м), в том числе:	492,8
-тамбур (кв.м)	7,7
-тамбур (кв.м)	8,6
-лестнично-лифтовой узел (кв.м)	476,5
- нежилое помещение 173 (кв.м), в том числе:	357,9
-тамбур (кв.м)	3,9
-тамбур (кв.м)	4,3
-лестнично-лифтовой узел (кв.м)	349,7
- хозяйственные помещения непроизводственного назначения для жильцов дома (нежилые помещения 72-98, 101-109, 112-115, 117-136, 139-172) (кв.м)	404,3
6.X.7. Общая площадь жилых помещений (с учетом балконов, лоджий, веранд и террас) (кв. м):	7019,5
6.X.7.1. Общая площадь жилых помещений (за исключением балконов, лоджий, веранд и террас) (кв. м): в том числе квартир:	6666,2
- однокомнатных (кв.м)	1775,9
- двухкомнатных (кв.м)	4047,3
- трехкомнатных (кв.м)	843,0
6.X.8. Количество помещений (штук):	232



6.X.9. Количество нежилых помещений (штук):	103
6.X. 10. Количество жилых помещений (штук):	129
6.X. 11. в том числе квартир (штук):	129
- однокомнатных (кв.м)	49
- двухкомнатных (кв.м)	70
- трехкомнатных (кв.м)	10
6.X. 12. Количество машино-мест (штук):	-
6.X. 13. Количество этажей:	11
6.X. 14. в том числе, количество подземных этажей:	1
6.X. 15. Вместимость (человек):	-
6.X. 16. Высота (м):	37,30
6.X. 17. Класс энергической эффективности (при наличии) <sup>21</sup> :	A (очень высокий)
6.X. 18. Иные показатели <sup>22</sup> :	
- Общий строительный объем, куб. м	39799,1
в том числе подземной части, куб. м	3355,7
- количество секций, шт.	3
6.X. 19. Дата подготовки технического плана:	26.08.2022
6.X.20. Страховой номер индивидуального лицевого счета кадастрового инженера, подготовившего технический план:	108-832-217-50
<b>Раздел 7. Фактические показатели линейного объекта и сведения о техническом плане<sup>23</sup></b>	
7.X. Наименование линейного объекта, предусмотренного проектной документацией <sup>24</sup> :	-
7.X. 1. Кадастровый номер реконструированного линейного объекта:	-
7.X.2. Протяженность (м) <sup>25</sup> :	-
7.X.2.1. Протяженность участка или части линейного объекта (м) <sup>26</sup> :	-
7.X.3. Категория (класс):	-
7.X.4. Мощность (пропускная способность, грузооборот, интенсивность движения):	-
7.X.5. Тип (кабельная линия электропередачи, воздушная линия электропередачи, кабельно-воздушная линия электропередачи), уровень напряжения линий электропередачи:	-
7.X.6. Иные показатели <sup>27</sup> :	-



7.X.7. Дата подготовки технического плана:	-
7.X.8. Страховой номер индивидуального лицевого счета кадастрового инженера, подготовившего технический план:	-

Начальник отдела разрешительной документации Главного управления архитектуры и градостроительной деятельности Тверской области		<b>В.В. Михеев</b>
должность уполномоченного лица органа (организации), осуществляющего выдачу разрешения на ввод объекта в эксплуатацию	подпись	инициалы, фамилия



ИЗВЕЩЕНИЕ С ОГРАНИЧЕННОЙ  
ОТВЕТСТВЕННОСТЬЮ  
СТРОИТЕЛЬНАЯ КОМПАНИЯ  
КОГНИСТРОЙТЕЛЬ  
8952341586  
1176972007044

Объект капитального строительства  
Многоквартирный 16-этажный жилой дом  
по ул. Пашерова в с. Торок (3-й район  
строительства), 1-этаг строительства (4 и  
3 этажа строительства – блок секции 7, 8

Страна Строительство





Правовый статус строительства


Государственный кадастровый

архитектурный план 1-этажа 1-этажа



	УТВЕРЖАЮ
	С.И. Сидоров

Исполнитель: <b>В.В. Мухомов</b>	Подпись: 	Подпись: 
Исполнитель: <b>В.В. Мухомов</b>	Подпись: 	Подпись: 



Пронумеровано и пронумеровано  
 лист 66  
 Начальник отдела разрешительной  
 документации Главархитектуры  
 Тверской области  
 Мухомов В.В.